

## Bogø Lokalråds plan om etablering af trampesti Bogø Rundt.

Åben skrivelse til Bogø Lokalråd og Vordingborg Kommune, endvidere Fremsendt til : Bogø Portalen og Bogø Tidende.

Vedr.: Lokalrådets planer om udlæggelse af trampesti Bogø Rundt.

Se kort **Bilag 1**. hvor den **sidste del ikke fremgår**, men i lokalrådets indkaldelse til mødet d. **20.02.2019** fremgår det, at der ønskes en vandrute langs hele Bogø's kyst **Se Bilag 2**

Da det er kommet en del lodsejere for øre, at Lokalrådet er gået i "såkaldte forhandlinger" med et par lodsejere på nordkysten af Bogø (ikke alle) om etablering af Trampesti fra Skåninge bro til Stenkilde på Nordkysten, og senere via Bogø Østerskov og kysten langs Letten på nord/Østkysten til Bogø/Møn Dæmningen osv rundt.

Lokalrådet **har ikke**, som skrevet i Lokalrådets **Referat af 20.06.2018** hvor lokalrådet oplyser : "**Der er dialog i gang med de fleste af de berørte lodsejere omkring nye trampestier langs kysten på Bogø.**"

Der har ikke været nogen henvendelse til de øvrige berørte lodsejere, som det står refereret, og må derfor hermed **berigtiges som værende urigtigt!**

Da lokalrådet **endnu** engang med indkaldelsen til møde d. 20.02.2019 har valgt ikke at indbyde alle Lodsejere langs strækningen til denne dialog og drøftelse og derved havde givet lodsejerne m.f. muligheden for at argumentere for eller imod en trampesti i dette område, fremsendes hermed denne åbne skrivelse, med **indsigelse imod dette projekt.**

Den største del af Trampestiens strækning ligger inde under Naturbeskyttelseslovgivningen og betegnes som **strandsumpe** – bestående af sumpplanter som tagrør, strandkogleaks, blågrøn kogleaks kendetegnet ved dominansen af salttålede planter og ligger under Naturbeskyttelses lovens §3 omhandlende beskyttede naturtyper se efterfølgende uddrag:

Uddrag af Naturbeskyttelses lovens §3 omhandlende beskyttede naturtyper

**Strandsumpe** er kystnære områder, hvis vegetation er domineret af store sumpplanter som tagrør, strandkogleaks, blågrøn kogleaks og enkelte andre arter. Strandsumpe forekommer ofte på de mest fugtige og eventuelt permanent vanddækkede dele af kyststrækninger. Strandsumpe udnyttes ofte ikke landbrugsmæssigt.

Efter naturbeskyttelseslovens § 3 må der ikke foretages ændringer i tilstanden af de beskyttede naturtyper. Beskyttelsesordningen er dog ikke til hinder for, at arealernes hidtidige benyttelse fortsættes.





Uddrag: Bestemmelsen i naturbeskyttelseslovens § 3 er udformet som en **forbudsbestemmelse** ..... De beskyttede naturtyper har alle deres særlige karaktertræk og bør ud fra en naturbeskyttelsesmæssig synsvinkel **normalt bevares i videst mulig omfang.**

Link Vejledning om naturbeskyttelseslovens § 3 beskyttede naturtyper findes her : [Link](#)

**Strækningen ligger i NATURA 2000 Område samt inde i strandbeskyttelseslinjen: Se Strandbeskyttelse linje se (bilag 6-7)**

Hele den foreslåede strækning (**Se bilag 3-4-5**) henhørende under Natura 2000 bestemmelser for Habitatområder og fuglebeskyttelse m.v. områder - se følgende:

**NATURA 2000 områder : der er udpeget 252 områder i Danmark , – Se områder m.v. Her : [LINK](#)**  
hvoraf **Strækningen fra Nordvest spidsen af Farø – Bogø Nordøst rundt til ca. ved Brema Hage – Sydvest er en del af.**  
**Se kort m.v. efterfølgende:**

1.  Natura 2000 område [Se kort](#) Eller i følgende **bilag 3**
2.  NATURA 2000 – Fuglebeskyttelse [Se Kort](#) Eller i følgende **bilag 4**
3.  NATURA 2000 – Habitatområde [Se Kort](#) Eller kopi i **Bilag 5**
- 3  Strandbeskyttelseslinjen øen rundt **Bilag 6-7**

**Hvilket betyder :**

Natura 2000-områderne består af habitatområder og fuglebeskyttelsesområder - herunder ramsarområder. Hvert område er udpeget i for at beskytte bestemte arter og naturtyper, der er sjældne, truede eller karakteristiske for EU-landene. Det står opført på områdets udpegningsgrundlag, hvilke arter og naturtyper, der er beskyttet i netop dette område.

Ramsarområderne er udpeget på grundlag af den internationale konvention Ramsarkonventionen. Habitat- og fuglebeskyttelsesområderne er udpeget på grundlag af EU-direktiver.

## EU's naturbeskyttelsesdirektiver består af fuglebeskyttelsesdirektivet og habitatdirektivet.

Se [Link Her](#) – dette direktiv er udfærdiget for at beskytte naturen og fugle m.v primært i yngle sæsonen 1 april til 1 September

Her et **fåtal** af de kendte mange kendte arter langs den planlagte strækning: kan nævnes : Skovmår – Hasselmus – Damflagermus - Vinbjergsnegl – Stor kærgulmsmed – snog - Grågås – Bramgås – Svane – Gråand – Gravand – Pibeand – Krikand m.f. Havørn – Strandskade – Vibe – og mange flere.

### Forbud om mod at forstyrre fugle og bilag IV-arter [Se Bilag her](#) for yderligere forklaring.

Reglerne retter sig mod situationer hvor en forstyrrelse har skadelig virkning for arten eller bestanden. Det kan f.eks. være hvis sjældne ynglefugle på grund af en forstyrrelse skræmmes bort fra deres redesteder og dette får negativ betydning for bestanden. Der er en betingelse, at forstyrrelsen foretages **med forsæt** :, hvilket en trampesti med færdsel med løse hunde m.v. vil være.

### Strandbeskyttelseslinien – fra kysten og 300 m ind i landet For Bogø [Se link](#) og indtast data eller **se Bilag 6-7**

Det er som udgangspunkt forbudt at lave indgreb i og på arealer, som er omfattet af strandbeskyttelseslinjen, Trampe stien vil overvejende ligge inden for strandbeskyttelseslinjen, og vil dermed være ulovlig!

## Konklusion:

### 1.

Lokalrådet henstilles til at opgive tanken om at opføre en trampesti rundt i et så naturfølsomt område, som Bogø's kystlinje ligger i med henvisning til ovennævnte EU-direktiver – naturfredningslov - Strandbeskyttelseslinjen m.v.. - illustreret i de efterfølgende indsatte bilag.

### 2.

Med henblik på Lokalrådets eksistens og borgernes respekt for dette, ville det måske være en ide fremadrettet, at lægge al information om tiltag på Bogø ( **som også skrevet i referat af 20.06.2018 om denne sag, men ikke praktiseret** )

frem til debat på åbne møder for alle på Bogø, det kunne tænkes, at andre end de berørte lodsejere havde en mening om nye tiltag, selvom disse ikke er direkte berørt, måske der kunne komme bedre vinkler på ideerne, som så bestyrelsen ville få et bedre mandat til at gå videre med, - og indforstået: De parter som vil blive berørt, altid bliver hørt.

### 3.

Et lokalråd skal være et samlende organ og ikke indgå i sager, som skaber splittelse og fraktioner på Bogø, det skaber unødvendig splittelse på øen og det er ikke meningen med et godt og velmenende tiltag i nærdemokratiet, som lokalrådet er tiltænkt.

Det må for Lokalrådet være en dyd at skabe samling og ikke opsplittning af borgerne på Bogø.

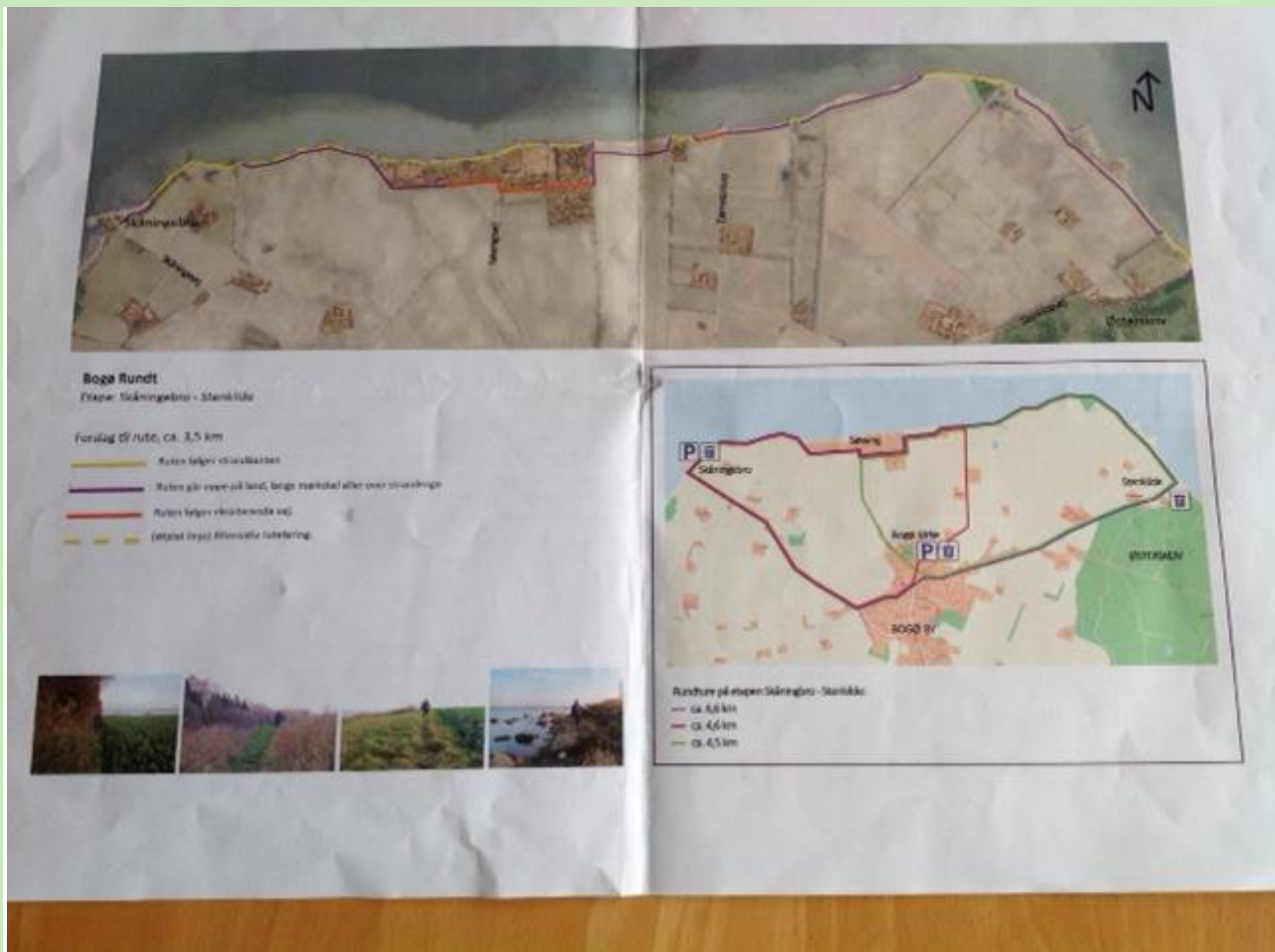
Det har ikke i skrivende stund været muligt at forelægge denne skrivelse til alle berørte lodsejere langs strækningen for Trampestien, men der er forsøgt indhentet så mange e-mailadresser på de berørte lodsejere m.f. som muligt, før offentliggørelse d. 28.02.2019.

Nærværende skrivelse ønskes bragt frem i offentlighed, så alle på Bogø har mulighed for at komme med deres indlæg til lokalrådet, der er endvidere forsøgt fremskaffet så meget dokumenteret materiale som muligt med indsættelse af fakta link – bilag m.v.

Se efterfølgende bilag 1-7

Med venlig Hilsen

John Petersen	Ålborgvej 35
Keld Nielsen	Ålborgvej 25
Jens Nielsen	Ålborgvej 20
Sven Nielsen	Skåningevej 6
Allan Tjørnemark	Grønsundvej 616
Kristian Sandgren	Grønsundvej 615b
Britt &	
Thore Svensson Fjordgården,	Vesterskovvej 37
Rolf Stender Sømandsgaarden –	Farøvej 16
Torsten &	
Lars Hansen Lusmosegaard –	Vesterskovvej 27
Elo Jensen	Vesterskovvej 39
Søren Thomsen	Farøvej 18
Jesper Kronborg	Mølle vænget 7
Mike Sandgren	Tjørnedalsvej



Bilag 1 - Etape 1 udfærdiget af Bogø Lokalråd ( indgivet anonymt )

Bogø Lokalråd inviterer til møde om  
"Spør i Landskabet - Bogø rundt etape 1".



STED: Bogø Forsamlingshus

TID: onsdag d. 20-2-2019

20:00

Bogø Lokalråd ønsker på sigt at skabe en vandrerrute langs hele Bogøs Kyst, og indkalder nu til møde om 1. etape af projekter. Der går fra Skåningebro til Stenkilde.

Ruten, der ønskes etableret, er en trampesti langs vandet. Forslaget til ruten samt alternativer kan ses på det vedlagte kort. I forslaget til ruten er følgende taget i betragtning: mest mulig af ruten langs vandet, mindst mulig gene for husejere tæt på kysten og tilgængelighed hele året.

Ruten ønskes etableret via ordningen "Spør i Landskabet", der er et samarbejde mellem Kommunernes Landsforening, Danmarks Naturfredningsforening, Dansk Skovforening, Friluftsrådet, Landbrug & Fødevarer, Landdistrikternes Fællesråd og Naturstyrelsen.

Denne ordning er velafprøvet og kan samtidig betale for en del af etableringsomkostningerne, I kan læse mere om ordningen og se andre spor på Spor i Landskabets hjemmeside <https://spor.dk/>.

På mødet vil vi gennemgå forslaget, og der vil være mulighed for at stille spørgsmål til projektet.

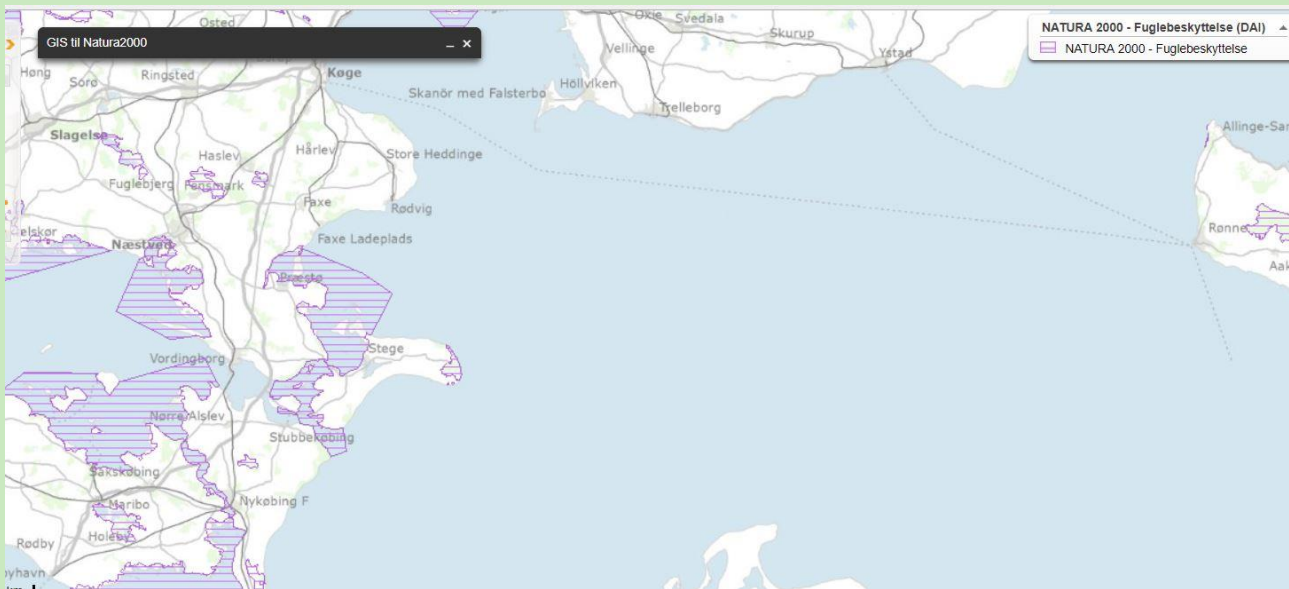
Bogø Lokalråd byder på kaffe og kage. Af hensyn til forplejning er der tilmelding til mødet på sms til 42713966 senest d. 12-2-2019

Vi glæder os til at se jer alle

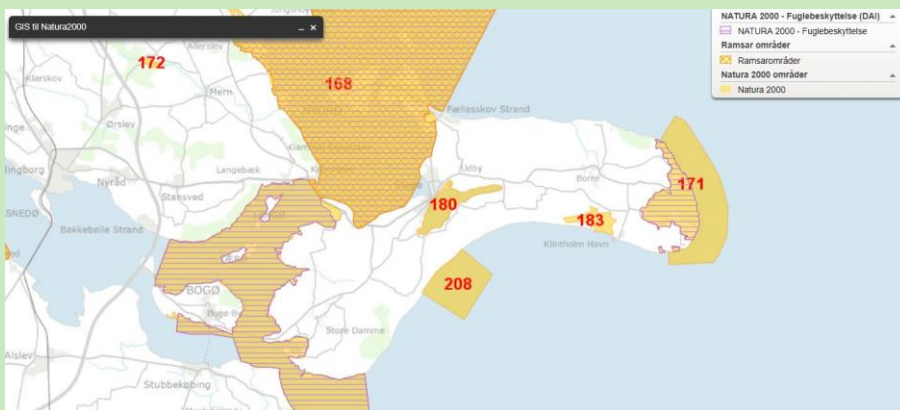
Med Venlig hilsen

Bogø Lokalråd

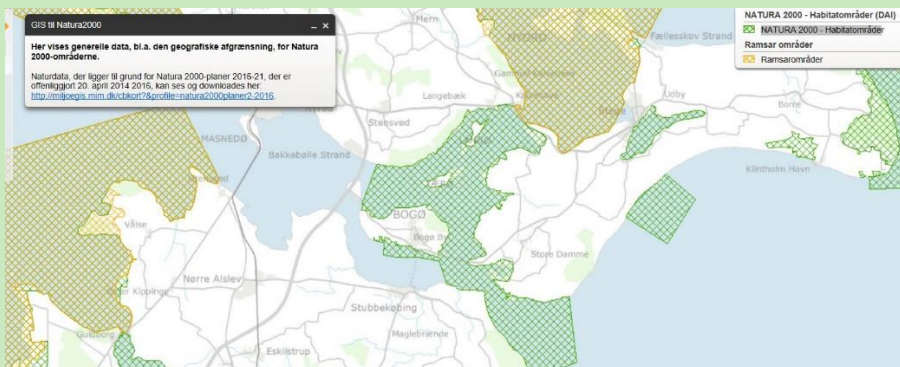




Bilag 3 NATURA 2000 Fuglebeskyttelse



Bilag 4 : Natura 2000 – Ramsar område



Bilag 5 Natura 2000 Habitatområder

# Strandbeskyttelseslinien - i alles interesse

Formålet med bestemmelserne om strandbeskyttelseslinjen er at sikre, at arealerne nær kysten friholdes for indgreb, der ændrer deres nuværende tilstand og anvendelse.

Arealer, som er omfattet af strandbeskyttelseslinjen, skal bevares så uberørt som muligt.



## Strandbeskyttelseslinien på din ejendom

Du kan se hvor strandbeskyttelseslinjen løber på din ejendom på hjemmesiden [www.miljoportal.dk](http://www.miljoportal.dk). Vælg 'Arealinformation' og 'Søg efter data på kort'.

## Beskyttet i mange år

Siden 1937 har Naturfredningsloven indeholdt bestemmelser, som skulle sikre arealerne nærmest kysten mod bebyggelse og andre uønskede ændringer. Bestemmelserne har sammenhæng med, at den første Naturfredningslov fra 1917 sikrede retten for alle til at gå langs vore kyster.

Lovbestemmelserne er siden flere gange blevet skærpet, og findes i dag i Naturbeskyttelseslovens §15 om strandbeskyttelseslinjen.

Strandbeskyttelseslinjen ligger i åbne landskaber typisk 300 m fra kysten, i bebyggede områder typisk 100 m eller mindre fra kysten.

Strandbeskyttelseslinjen er fastsat af miljøministeren og administreres af Naturstyrelsen.

## Dispensation

Det er som udgangspunkt forbudt at lave indgreb i og på arealer, som er omfattet af strandbeskyttelseslinjen.

Der gives kun dispensation fra strandbeskyttelseslinjen i ganske særlige tilfælde. Bestemmelserne er gennem alle årene blevet administreret meget strengt.

## For eksempel må du ikke:

- Opføre nye bygninger eller ændre og udvide eksisterende bygninger.
- Opstille camping- eller skurvogne.
- Opsætte hegn, master, stativer, skilte m.m.
- Ændre på terrænet ved at flytte, fjerne eller tilføre f.eks. jord og sten.
- Plante træer og buske m.v.
- Bygge terrasser eller trapper.
- Udstykke eller foretage arealoverførsel, så der opstår nye skel.
- Henlægge haveaffald o.lign.

## Enkelte undtagelser - du må gerne:

- Fjerne beplantning og bygninger.
- Udføre almindelig mindre vedligeholdelse på bygninger.
- Udskifte vinduer med nye i samme størrelse og udformning.
- Udskifte tage med et nyt tilsvarende, hvis bygningshøjden ikke øges.
- Plante i eksisterende haver, hvis de er etableret før 1. januar 1968.

Bilag 6 Strand beskyttelseslinjen 300 m



Strandbeskyttelseslinjen 300 m på Bogø - indtegnet Orange